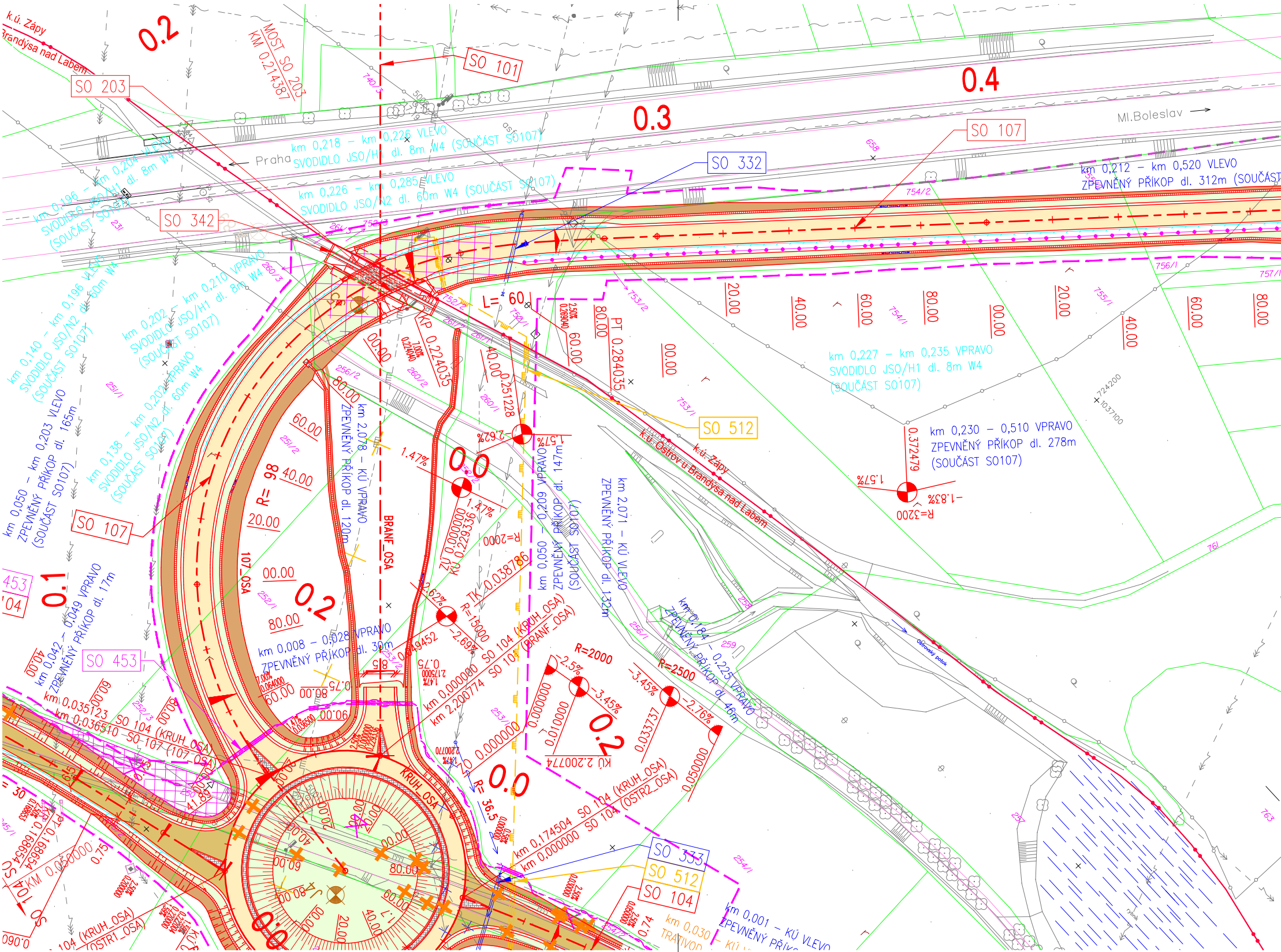
k.ú. Zápy
Brandýsa nad Labem
SO 203
MOST SO 203
KM 0.214387
SO 101
0.2
0.3
0.4
Ml.Boleslav
Praha
SO 107
SO 332
SO 342
SO 512
SO 453
SO 333
SO 512
SO 104
km 0,218 – km 0,226 VLEVO
SVODIDLO JSO/H1 dl. 8m W4 (SOUČÁST S0107)
km 0,226 – km 0,285 VLEVO
SVODIDLO JSO/N2 dl. 60m W4 (SOUČÁST S0107)
km 0,196 – km 0,204 VLEVO
SVODIDLO JSO/H1 dl. 8m W4
(SOUČÁST S0107)
km 0,140 – km 0,196 VLEVO
SVODIDLO JSO/N2 dl. 60m W4
(SOUČÁST S0107)
km 0,202 – km 0,210 VPRAVO
SVODIDLO JSO/H1 dl. 8m W4
(SOUČÁST S0107)
km 0,138 – km 0,202 VPRAVO
SVODIDLO JSO/N2 dl. 60m W4
(SOUČÁST S0107)
km 0,050 – km 0,203 VLEVO
ZPEVNĚNÝ PŘÍKOP dl. 165m
(SOUČÁST S0107)
km 0,212 – km 0,520 VLEVO
ZPEVNĚNÝ PŘÍKOP dl. 312m (SOUČÁST
km 0,227 – km 0,235 VPRAVO
SVODIDLO JSO/H1 dl. 8m W4
(SOUČÁST S0107)
km 0,230 – 0,510 VPRAVO
ZPEVNĚNÝ PŘÍKOP dl. 278m
(SOUČÁST S0107)
km 2,078 – KÚ VPRAVO
ZPEVNĚNÝ PŘÍKOP dl. 120m
km 0,050 – 0,209 VPRAVO
ZPEVNĚNÝ PŘÍKOP dl. 147m
(SOUČÁST S0107)
km 2,071 – KÚ VLEVO
ZPEVNĚNÝ PŘÍKOP dl. 132m
km 0,184 – 0,225 VPRAVO
ZPEVNĚNÝ PŘÍKOP dl. 46m
km 0,008 – 0,028 VPRAVO
ZPEVNĚNÝ PŘÍKOP dl. 30m
km 0,042 – 0,049 VPRAVO
ZPEVNĚNÝ PŘÍKOP dl. 17m
km 0,001 – KÚ VLEVO
ZPEVNĚNÝ PŘÍK
km 0,030
TRATIVOD
BRANF_OSA
107_OSA
KRUH_OSA
KP 0.224035
PT 0.284035
TK 0.038786
ZÚ 0.000000
KÚ 0.229336
KÚ 2.200774
R= 98
R=2000
R=2500
R=3200
R=15000
R= 36.5
L= 60
k.ú. Ostrov u Brandýsa nad Labem
k.ú. Zápy
km 0.035123 SO 104 (KRUH_OSA)
km 0.036510 SO 107 (107_OSA)
km 0,000000 SO 104 (KRUH_OSA)
km 2,200774 SO 104 (BRANF_OSA)
km 0,174504 SO 104 (KRUH_OSA)
km 0,000000 SO 104 (OSTR2_OSA)
104 (KRUH_OSA)
(OSTR1_OSA)
KM 0.050000
2.62%
1.57%
1.47%
-2.69%
2.5%
-3.45%
-3.45%
-2.76%
1.57%
-1.83%
0.372479
0.251228
0.033737
0.050000
0.010000
0.000000
00.00
20.00
40.00
60.00
80.00
Ostrovský potok
rybník
453
04
0.1
0.0

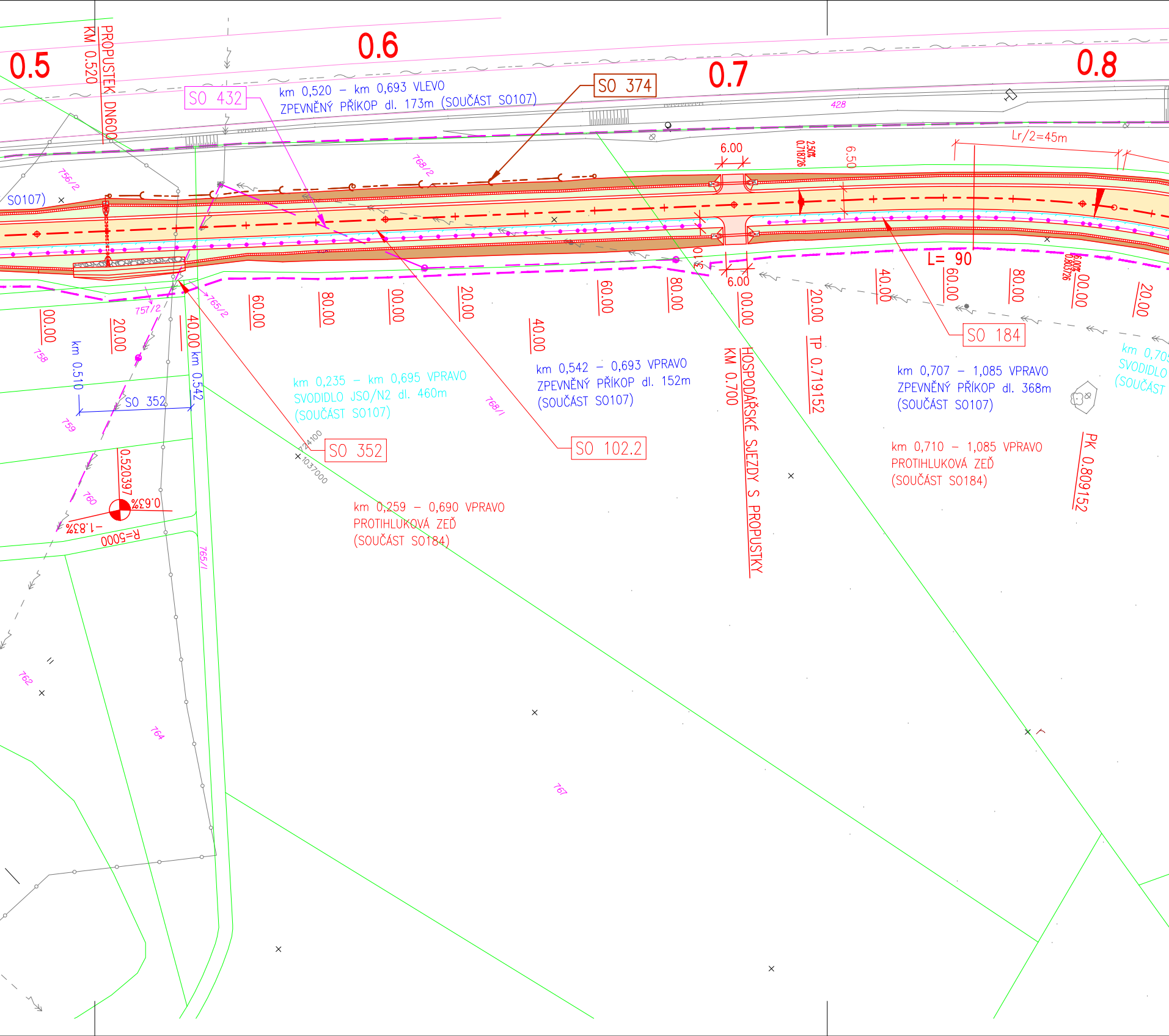
0.5
PROPUSTEK DN600
KM 0.520
0.6
0.7
0.8
SO 432
km 0,520 – km 0,693 VLEVO
ZPEVNĚNÝ PŘÍKOP dl. 173m (SOUČÁST SO107)
SO 374
428
Lr/2=45m
6.00
2.50%
0.718726
6.50
756/2
SO107)
768/2
L= 90
6.00
6.00%
0.803726
757/2
765/2
00.00
20.00
40.00
60.00
80.00
00.00
20.00
40.00
60.00
80.00
00.00
20.00
40.00
60.00
80.00
00.00
20.00
758
km 0.510
km 0.542
SO 352
759
km 0,235 – km 0,695 VPRAVO
SVODIDLO JSO/N2 dl. 460m
(SOUČÁST SO107)
768/1
SO 352
724100
1037000
km 0,542 – 0,693 VPRAVO
ZPEVNĚNÝ PŘÍKOP dl. 152m
(SOUČÁST SO107)
SO 102.2
KM 0.700
HOSPODÁŘSKÉ SJEZDY S PROPUSTKY
TP 0.719152
SO 184
km 0,707 – 1,085 VPRAVO
ZPEVNĚNÝ PŘÍKOP dl. 368m
(SOUČÁST SO107)
km 0,70
SVODIDLO
(SOUČÁST
km 0,710 – 1,085 VPRAVO
PROTIHLUKOVÁ ZEĎ
(SOUČÁST SO184)
PK 0.809152
0.520397
0.63%
-1.83%
R=5000
760
765/1
km 0,259 – 0,690 VPRAVO
PROTIHLUKOVÁ ZEĎ
(SOUČÁST SO184)
762
764
767

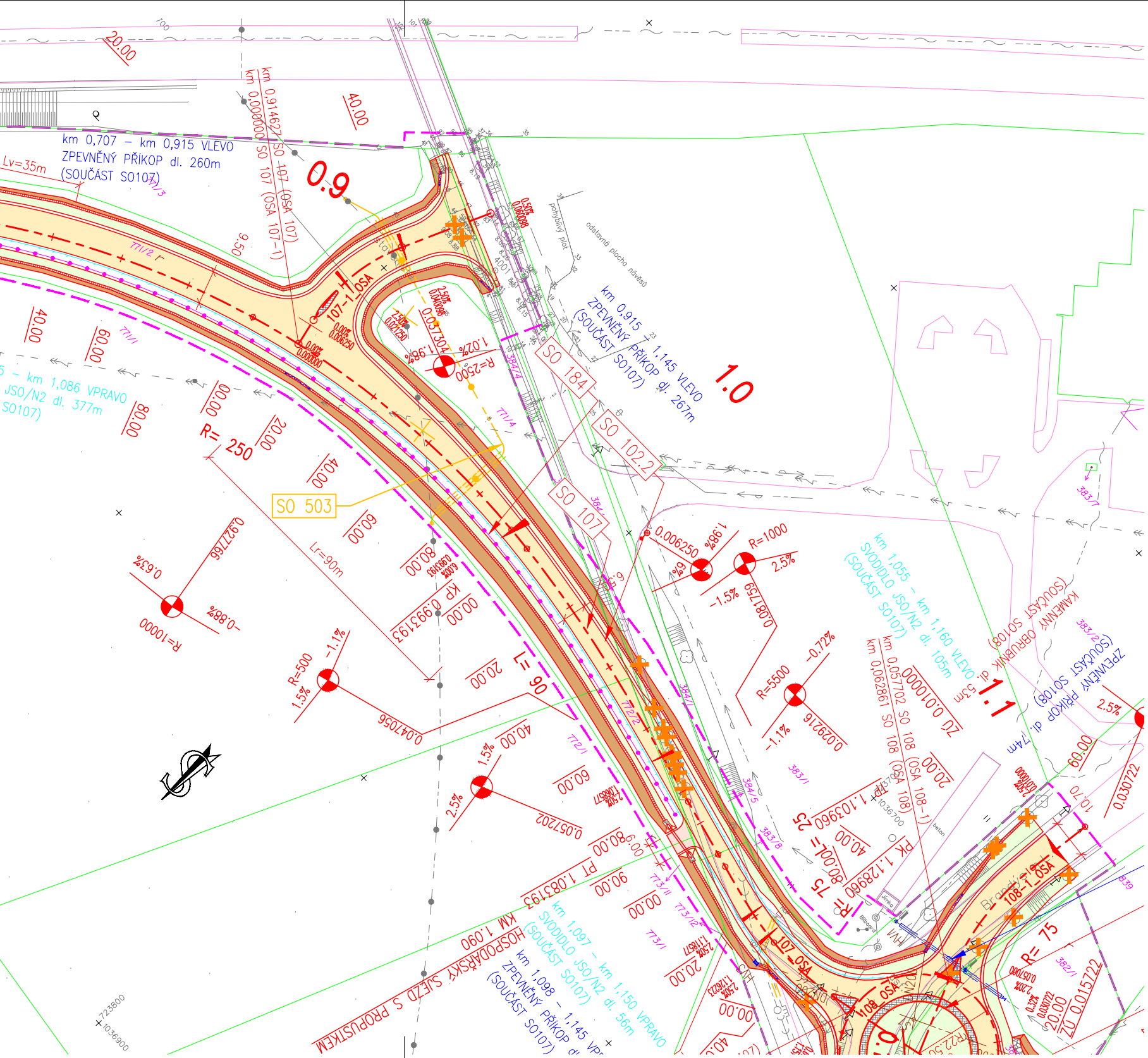
km 0,707 – km 0,915 VLEVO
ZPEVNĚNÝ PŘÍKOP dl. 260m
(SOUČÁST SO107)
Lv=35m
km 0,914627 SO 107 (OSA 107)
km 0,000000 SO 107 (OSA 107-1)
0.9
1.0
1.1
107-1_OSA
107_OSA
108_OSA
108-1_OSA
km 0,915 – km 1,145 VLEVO
ZPEVNĚNÝ PŘÍKOP dl. 267m
(SOUČÁST SO107)
odstavná plocha návěsů
pohyblivý plot
SO 184
SO 102.2
SO 107
SO 503
km 1,086 VPRAVO
JSO/N2 dl. 377m
SO107)
R= 250
Lr=90m
L= 90
KP 0.993193
R=10000
0.927766
0.63%
-0.88%
R=500
-1.1%
1.5%
0.047056
R=2500
1.02%
1.98%
0.037304
R=1000
0.006250
1.98%
-1.5%
2.5%
0.081759
R=5500
-0.72%
-1.1%
0.029216
1.5%
2.5%
0.057202
PT 1.083193
km 1,055 – km 1,160 VLEVO
SVODIDLO JSO/N2 dl. 105m
(SOUČÁST SO107)
KAMENNÝ OBRUBNÍK dl. 53m
(SOUČÁST SO108)
ZPEVNĚNÝ PŘÍKOP dl. 74m
(SOUČÁST SO108)
km 0,057702 SO 108 (OSA 108)
km 0,062861 SO 108 (OSA 108-1)
ZÚ 0.010000
TP 1.103960
R= 25
R= 75
PK 1.128960
ZÚ 0.015722
0.030722
km 1,097 – km 1,150 VPRAVO
SVODIDLO JSO/N2 dl. 56m
(SOUČÁST SO107)
km 1,098 – 1,145 VPRAVO
ZPEVNĚNÝ PŘÍKOP dl.
(SOUČÁST SO107)
KM 1,090
HOSPODÁŘSKÝ SJEZD S PROPUSTKEM
723800
1036900
1036700
Brandýs
N2
beton
Jímka
Billboard
771/1
771/2
771/3
771/4
772/1
772/2
773/1
773/11
773/12
384/1
384/4
384/5
383/1
383/2
383/8
382/1
20.00
40.00
60.00
80.00
00.00
9.50
6.00
R=22.50
2.5%

SEZNAM OBJEKTŮ:

SO102 – Silnice II/101 (SO104 – II/101)
SO102.1 – Příprava území
SO102.2 – Trvalé dopravní značení
SO102.3 – Rekultivace
SO104 – Okružní křižovatka na sil. III/0103
SO106 – Napojení na stávající sil. II/101
SO107 – Silnice II/245
SO108 – Okružní křižovatka na stávající sil. II/101
SO126 – Přeložka cyklostezky 0035
SO152 – Přeložka polní cesty v km 0,606 SO102
SO183 – Protihlukové opatření v km 0,020–0,586 SO102
SO184 – Protihlukové opatření v km 0,260–1,090 SO107
SO190 – Dopravně inženýrské opatření

SO203 – Most přes Ostrovský potok
SO204 – Most přes Svémyslickou svodnici

SO332 – Přeložka vodovodního přivaděče Vysoká mez v km 0,282 SO107
SO333 – Přeložka vodovodu v km 0,011 větve 2 SO 104
SO334 – Úpravy vodovodu pod SO108 a SO107

SO342 – Úprava Ostrovského potoka
SO343 – Úprava Svémyslické svodnice

SO352 – Přelivný příkop v km 0,520 SO107
SO353 – Přelivný příkop SO108
SO373 – Úprava meliorací v km 0,0–1,4 SO102
SO374 – Úprava meliorací v km 0,540–0,670 SO107

SO432 – Přeložka venkovního vedení 22kV v km 1,966 SO101*
SO451 – Přeložka DK 32 Telefónica O2*
SO452 – Přeložka DK 152 Telefónica O2*
SO453 – Přeložka DK 10 Telefónica O2*
SO461 – Přeložka kabelů MTS a DK 39 Telefónica O2*

SO502 – Přeložka produktovodu v km 1,29 SO 102
SO503 – Přeložka produktovodu v km 0,88 SO 107
SO510 – Ochrana stávajícího VTL plynovodu v km 1,3 SO102
SO511 – Přeložka stávajícího VTL plynovodu v km 1,2 SO102
SO512 – Přeložka stávajícího VTL plynovodu v km 2,1 SO101
SO530 – Přeložka anodového uzemnění SKAO Zápy
SO531 – Ochrana stávajícího kabelu SKAO v km 0,3 SO102
SO532 – Ochrana STL plynovodu pod SO 108

POZN.:
*PŘÍPRAVU A REALIZACI TĚCHTO STAVEBNÍCH OBJEKTŮ ŘEŠÍ SPRÁVCE ZAŘÍZENÍ MIMO TUTO PD

KLAD LISTŮ:

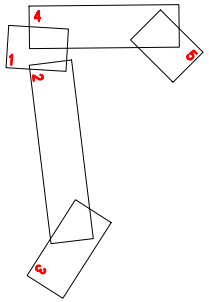

LEGENDA ŠRAF:

🟨	VOZOVKA – HLAVNÍ TRASA
🟨	VOZOVKA – OSTATNÍ KOMUNIKACE
🟧	POLNÍ CESTA
🟦	CYKLOSTEZKA
▨	VOZOVKA NA MOSTĚ
🟥	SJEZD
🟩	OHUMUSOVÁNÍ NÁSYPŮ
🟫	OHUMUSOVÁNÍ VÝKOPŮ
▩	DLAŽBA Z LOMOVÉHO KAMENE

KATASTRÁLNÍ MAPA:

7143/7	ČÍSLO A HRANICE PARCELY KN
	HRANICE KATASTRÁLNÍHO ÚZEMÍ
	SLUČKOVÁ HRANICE

LEGENDA:

▬ ▬ ▬	OBVOD STAVBY
▬▬▬	NOVÉ VDZ
— — —	TRATIVOD
✕	KÁCENÍ STROMŮ (SOUČÁST SO 102.1)
	SVODIDLO
▩	REKULTIVACE RUŠENÝCH KOMUNIKACÍ (SOUČÁST SO 102.3)

VYSVĚTLIVKY:

A 89 ⊕	Archivní vrty IGP
J5 ⊕	Vrty IGP

POZNÁMKA:
ZÁKRESY STÁVAJÍCÍCH INŽENÝRSKÝCH SÍTÍ JSOU POUZE ORIENTAČNÍ
ZHOTOVITEL ZAJISTÍ PŘED ZAHÁJENÍM ZEMNÍCH PRACÍ VYTYČENÍ
A OVĚŘENÍ VŠECH STÁVAJÍCÍCH A NOVÝCH INŽENÝRSKÝCH SÍTÍ.
ZHOTOVITEL NESMÍ ZAHÁJIT VÝKOPOVÉ PRÁCE PŘED
VYTYČENÍM A OZNAČENÍM INŽENÝRSKÝCH SÍTÍ
PODLE PLATNÝCH PŘEDPISŮ.
VÝKOPOVÉ PRÁCE JE NUTNO PROVÁDĚT TAK, ABY NEDOŠLO
K POŠKOZENÍ PODZEMNÍCH VEDENÍ.

Akce: **II/101 BRANDÝS NAD LABEM – PŘELOŽKA**	Část: **1. Etapa – část 1**

Objednatel:
Středočeský kraj
ZBOROVSKÁ 11, 150 21 – PRAHA 5
II/101 BRANDÝS NAD LABEM – PŘELOŽKA

Souřadnicový systém: S–JTSK
Výškový systém: Bpv

Číslo zakázky:	07 218 00	HIP:	**Ing. Martin HAVLÍK**	PONTEX S.R.O.® Praha 4, Bezová 1658, 147 14 tel: +420 244062215 fax: +420 244461038
		602619782, mha@pontex.cz		
Schválil:	**Ing. Václav HVÍZDAL**	Zodp. projektant:	**Ing. Pavel HRDINA**	
		736662206, phr@pontex.cz		
Tech. kontrola:	**Ing. J. ČAMROVÁ**	Vypracoval:	**Ing. Jakub DVOŘÁK**	
724011007, jca@pontex.cz		608622008, jdv@pontex.cz		

Objednatel:	**Středočeský kraj**	Obec:	**Brandýs nad Labem, Dřevčice, Zápy**	Kraj:	**Středočeský**
Akce:	II/101 BRANDÝS NAD LABEM – PŘELOŽKA			Datum	Stupeň
Část:	A. SOUHRNNÉ ŘEŠENÍ			**08/2018**	**PDPS**
Příloha:	**KOORDINAČNÍ SITUACE – ČÁST 4/5 1:1000**			Souprava	Č. přílohy
					A.3.4